



МУНИЦИПАЛЬНОЕ УЧРЕЖДЕНИЕ
«АДМИНИСТРАЦИЯ ДМИТРОВОГОРСКОГО СЕЛЬСКОГО ПОСЕЛЕНИЯ»
КОНАКОВСКОГО МУНИЦИПАЛЬНОГО РАЙОНА ТВЕРСКОЙ ОБЛАСТИ

ПОСТАНОВЛЕНИЕ

от «13» декабря 2022 г.

с.Дмитрова Гора

№ 120

**Об утверждении реестра мест (площадок)
накопления твердых коммунальных отходов
в Дмитровогорском сельском поселении
Конаковского района Тверской области**

В соответствии с Федеральным законом от 06.10.2003 № 131-ФЗ «Об общих принципах организации местного самоуправления в Российской Федерации», с Федеральным законом от 24.06.1998 № 89-ФЗ «Об отходах производства и потребления», с Федеральным законом от 31.12.2017 № 503-ФЗ «О внесении изменений в Федеральный закон «Об отходах производства и потребления» и отдельные законодательные акты Российской Федерации», с постановлением правительства Российской Федерации от 31.08.2018 № 1039 «Об утверждении Правил обустройства мест (площадок) накопления твердых коммунальных отходов и ведения их реестра»,

ПОСТАНОВЛЯЮ

1. Утвердить реестр мест (площадок) накопления твердых коммунальных отходов на территории общего пользования в Дмитровогорском сельском поселении Конаковского района Тверской области (Приложение 1).
2. Утвердить схему размещения мест (площадок) накопления твердых коммунальных отходов на территории общего пользования в Дмитровогорском сельском поселении (Приложения 2-19)
3. Настоящее постановление подлежит размещению на официальном сайте администрации Дмитровогорского сельского поселения в информационно-телекоммуникационной сети «Интернет».
4. Контроль за исполнением настоящего постановления оставляю за собой.

Глава Дмитровогорского сельского поселения

С.К.Жуков

Данные о нахождении мест (площадок) накопления твердых коммунальных отходов" содержит сведения об адресе и (или) географических координатах мест (площадок) накопления твердых коммунальных отходов, а также схему размещения мест (площадок) накопления твердых коммунальных отходов.

№п/п	Наименование населенного пункта	адрес объекта (место сбора отходов)	количество контейнеров	объем контейнеров	график вывоза	собственники тко (жилой фонд или организация)	Схема размещения мест (площадок) накопления ТКО
1	с.Дмитрова Гора (МКД)	ул.Новая д.1;2;3а;18;19. ул.Ударная д.20;ул.Центральна д.1;2;3;4;8	сбор автомобилем ГАЗ-САЗ	Пакетированный сбор	2 раза в неделю	жилой фонд (население)	Прил. 2
2	с.Дмитрова Гора	ул.Новая ; Центральная; Кимрская; Почтовая; Ударная; Лесная;Полевая; Садовая; Луговая; Кузина;Советская;Зеленая.	сбор автомобилем ГАЗ-САЗ	Пакетированный сбор	2 раза в неделю	жилой фонд (население)	
3	д.Новое Домкино	Вначале деревни	1	7,8м ³	1	жилой фонд (население)	Прил. 3
4	д.Федоровское	В начале ул Центральной	1	7,8м ³	2	жилой фонд (население)	Прил. 4
5	д.Федоровское	У автобусной остановки	1	7,8м ³	2	жилой фонд (население)	Прил. 5
6	д.Юрьево	Вначале деревни, у остановки Обслуживает д. Старое Завражье	1	7,8м ³	1	жилой фонд (население)	Прил. 6
7	д.Юренево	В середине деревни, за мостом	1	7,8м ³	2	жилой фонд (население)	Прил. 7
8	д.Верханово	у остановки	1	7,8м ³	по заявке	жилой фонд (население)	Прил. 8
9	д.Сенинское	В середине деревни	1	7,8м ³	6	жилой фонд (население)	Прил. 9

10	д.Малое Новоселье	В начале деревни у дороги	1	7,8м ³	4	жилой фонд (население)	Прил. 10
11	д.Новое Завражье	В середине деревни	1	7,8м ³	1	жилой фонд (население)	Прил. 11
12	д.Обухово	Дороги нет. Для обслуживания, контейнер размещен в 3 км.по направлению к деревне, на съезде.	1	7,8м ³	1	жилой фонд (население)	Прил. 12
13	д.Старое Домкино д.Воронуха	Вначале деревни у дороги	1	7,8м ³	2	жилой фонд (население)	Прил. 13
14	д.Никольское д. Мишино	в конце деревни у дороги. Обслуживает д. Мишино	1	7,8м ³	2	жилой фонд (население)	Прил.14
15	д.Архангельское	вначале деревниАрхангельское у дороги. Обслуживает, Спиридово, Нижние Выселки, Кувалдино, СНТ Большая Волга	1	7,8м ³	2	жилой фонд (население)	Прил. 15
16	д.Коровино	в конце деревни	1	7,8м ³	1	Частное лицо	Прил. 16
17	д.Коровино	В начале деревни	1	7,8м ³	1	Частное лицо	Прил. 17
18	с.Дмитрова Гора	Администрация Дмитровогорского сельского поселения Кладбище	с.Дмитрова Гора	1	7,8 м ³	2 раза в год по заявке	Прил. 18
19	Д. Пенье	В серединедеревни	1	7,8м ³	2	жилой фонд (население)	Прил. 19

Приложение 2

Схема размещения мест (площадок) накопления
твердых коммунальных отходов на территории
Дмитровогорского сельского поселения
Конаковского муниципального района Тверской области.
М 1:4000 (1 см=40м)

Координаты: 56.658749, 36.976449

Условное обозначение

○ место (площадка) накопления ТКО

— Маршрут №1

— Маршрут №2



Схема размещения мест (площадок) накопления
твердых коммунальных отходов на территории
Дмитровогорского сельского поселения
Конаковского муниципального района Тверской области.
М 1:2000 (1 см=20м)

Координаты: 56.693235, 37.084014



Условное обозначение


 место (площадка) накопления ТКО

Схема размещения мест (площадок) накопления
твердых коммунальных отходов на территории
Дмитровогорского сельского поселения
Конаковского муниципального района Тверской области.
М 1:2000 (1 см=20м)

Координаты: 56.724108, 36.957883



Условное обозначение


 место (площадка) накопления ТКО

Схема размещения (площадок) накопления твердых коммунальных отходов на территории Дмитровогорского сельского поселения
Конаковского района тверской области

56.732324, 36.958182



Условное обозначение


 место (площадка) накопления ТКО

Схема размещения (площадок) накопления твердых коммунальных отходов на территории Дмитровогорского сельского поселения
Конаковского района тверской области

56.708644, 36.962247



Условное обозначение


 место (площадка) накопления ТКО

Схема размещения (площадок) накопления твердых коммунальных отходов на территории Дмитровогорского сельского поселения
Конаковского района тверской области

56.686412, 36.930935



Условное обозначение



 место (площадка) накопления ТКО

Схема размещения мест (площадок) накопления
твердых коммунальных отходов на территории
Дмитровогорского сельского поселения
Конаковского муниципального района Тверской области.
М 1:2000 (1 см=20м)

Координаты: 56.670548, 36.897504



Условное обозначение

 место (площадка) накопления ТКО

Приложение 9

Схема размещения мест (площадок) накопления
твердых коммунальных отходов на территории
Дмитровогорского сельского поселения
Конаковского муниципального района Тверской области.
М 1:2000 (1 см=20м)

Координаты: 56.660914, 36.951306



Условное обозначение


 место (площадка) накопления ТКО

Схема размещения мест (площадок) накопления
твердых коммунальных отходов на территории
Дмитровогорского сельского поселения
Конаковского муниципального района Тверской области.
М 1:2000 (1 см=20м)

Координаты: 56.750693, 36.951889



Условное обозначение


 место (площадка) накопления ТКО

Схема размещения мест (площадок) накопления
твердых коммунальных отходов на территории
Дмитровогорского сельского поселения
Конаковского муниципального района Тверской области.
М 1:2000 (1 см=20м)

Координаты: 56.699791, 36.998467



Условное обозначение


 место (площадка) накопления ТКО

Схема размещения мест (площадок) накопления
твердых коммунальных отходов на территории
Дмитровогорского сельского поселения
Конаковского муниципального района Тверской области.
М 1:2000 (1 см=20м)

Координаты: 56.686264, 37.069763



Условное обозначение


 место (площадка) накопления ТКО

Схема размещения мест (площадок) накопления
твердых коммунальных отходов на территории
Дмитровогорского сельского поселения
Конаковского муниципального района Тверской области.
М 1:2000 (1 см=20м)

Координаты: 56.684859, 37.070347



Условное обозначение


 место (площадка) накопления ТКО

Схема размещения мест (площадок) накопления
твердых коммунальных отходов на территории
Дмитровогорского сельского поселения
Конаковского муниципального района Тверской области.
М 1:2000 (1 см=20м)

Координаты: 56.675706, 37.071458



Условное обозначение


 место (площадка) накопления ТКО

Схема размещения мест (площадок) накопления
твердых коммунальных отходов на территории
Дмитровогорского сельского поселения
Конаковского муниципального района Тверской области.
М 1:2000 (1 см=20м)

Координаты: 56.680452, 37.078912



Условное обозначение


 место (площадка) накопления ТКО

Схема размещения мест (площадок) накопления
твердых коммунальных отходов на территории
Дмитровогорского сельского поселения
Конаковского муниципального района Тверской области.
М 1:2000 (1 см=20м)

Координаты: 56.713188, 37.025572



Условное обозначение

 место (площадка) накопления ТКО

Схема размещения мест (площадок) накопления
твердых коммунальных отходов на территории
Дмитровогорского сельского поселения
Конаковского муниципального района Тверской области.
М 1:2000 (1 см=20м)

Координаты: 56.707794, 37.021474



Условное обозначение

○ место (площадка) накопления ТКО

Схема размещения (площадок) накопления твердых коммунальных отходов на территории Дмитровогорского сельского поселения
Конаковского района тверской области

56.669693, 36.973078



Условное обозначение



 место (площадка) накопления ТКО

Схема размещения (площадок) накопления твердых коммунальных отходов на территории Дмитровогорского сельского поселения
Конаковского района тверской области

56.633139, 36.947673



Условное обозначение

 место (площадка) накопления ТКО